




## Hofolding Forst

Kosten: keine

Sonntag  
12. September

|   |   |
|---|---|
|  | 14:00 Uhr Bahnhof Holzkirchen                                     |
|  | ca. 18:00 Uhr   |
|  | ca. 30 km, auf asphaltierten Straßen und Forstwegen, leichte Tour |
|  | Sitzkissen und Brotzeit mitbringen                                |
|  | Ursula Brandstetter 08024/49282                                   |

Tourenbeschreibung/Streckenverlauf:

Landschaftlich reizvolle Tour von Holzkirchen über Otterfing nach Hofolding und über Faistenhaar zurück nach Holzkirchen.

Die Strecke führt fast ausschließlich auf ruhigen, nahezu ebenen Teerstraßen und gekiesten Feld- und Waldwegen. Die teilweise schattige Strecke bringt erholsame Ruhe.

**ADFC**

**Kreisverband Miesbach**






Kiem-Pauli-Straße 12  
83607 Holzkirchen  
Telefon: 08024/92505

**Sie finden uns auch im Internet**

[www.adfc-mb.de](http://www.adfc-mb.de)  
[email@adfc-miesbach.de](mailto:email@adfc-miesbach.de)

## Mit Sitzkissen und Brotzeit

Mai – Juli  
jeden Mittwoch

|   |   |
|---|---|
|  | 9:00 Uhr Rathaus Holzkirchen                      |
|  | meist gegen 12:30 Uhr                             |
|  | ca. 30 km<br>je nach Strecke - leichte Steigungen |
|  | Sitzkissen und Brotzeit mitbringen!               |
|  | Für das Team: Herbert Klüg 08024/5922             |

Die Vormittagstouren sind ein Angebot an alle Radfreunde, die miteinander die idyllische Umgebung Holzkirchens erleben, Kontakte knüpfen und sich ohne Leistungsdruck sportlich betätigen wollen. Keine Tour bei schlechtem Wetter!

|          |                                       |
|----------|---------------------------------------|
| 5. Mai   | St. Anna Kapelle                      |
| 12. Mai  | Goldenes Tal                          |
| 19. Mai  | Wargauer Land                         |
| 26. Mai  | Hofolding Forst                       |
| 2. Juni  | Lanzenhaar                            |
| 9. Juni  | Kogler Weiher                         |
| 16. Juni | Rund um den Taubenberg/Müller am Baum |
| 23. Juni | Frauenbründl bis ca. 15:30 Uhr        |
| 30. Juni | Tegernsee bis ca 15:30 Uhr            |
| 7. Juli  | Dietramszeller Weiher                 |
| 14. Juli | Festenbach/Moosrain                   |
| 21. Juli | Seehamer See                          |
| 28. Juli | Hohendilching                         |

Soweit nicht anders angegeben ist die Teilnahme an den Radtouren kostenlos und eine Anmeldung nicht erforderlich. Die Teilnahme an den Radtouren erfolgt auf eigene Gefahr. Weder der ADFC noch der Tourenleiter können im Schadensfall haftbar gemacht werden. Den Tourenleitern obliegt die Entscheidung, einen Teilnehmer von der Tour auszuschließen. Hierzu bedarf es keiner Begründung. Ein Ausschluss erfolgt insbesondere, wenn ein Fahrrad nicht den gesetzlichen Bestimmungen entspricht oder wenn der Teilnehmer Anweisungen nicht befolgt, die der Sicherheit aller Teilnehmer oder dem ordnungsgemäßen Ablauf der Tour dienen. Jeder Teilnehmer ist selber für die Befolgung der Verkehrsregeln verantwortlich. Kinder unter 16 Jahren dürfen nur in Begleitung Erwachsener teilnehmen.

Durch die Teilnahme an einer Tour werden diese Bedingungen anerkannt.



**Allgemeiner  
Deutscher  
Fahrrad-Club**

**Kreisverband Miesbach**



**Veranstaltungen  
Mai bis September 2010**

## Radltour ins Farnbachtal

Kosten: keine

|                           |   |   |
|---------------------------|---|---|
| <b>Sonntag<br/>2. Mai</b> |  | 14:00 Uhr Bahnhof Holzkirchen                               |
|                           |  | ca. 18:00 Uhr   |
|                           |  | ca. 30 km, auf asphaltierten Straßen und Forstwegen, leicht |
|                           |  | Sitzkissen und Brotzeit mitbringen                          |
|                           |  | Cordula Bauer                      08024/92267              |






Tourenbeschreibung/Streckenverlauf:

Über Thann und Osterwangau geht es einen Teil des Taubenberges hinauf. Am Grünen Marterl fahren wir abwärts ins Farnbachtal. Von dort geht es direkt zur Mangfall hinunter. Am Schwalbach-Kunstwerk machen wir eine kurze Rast. So gestärkt geht es dann vor Valley den Berg hinauf und über Fellach und Föching zurück nach Holzkirchen.

## Zum Kulturpfand auf dem Blomberg

Eine Tour mit dem ADFC KV Bad Tölz/Wolfratshausen

Kosten: evtl. BOB Rückfahrt

|                            |   |   |
|----------------------------|---|---|
| <b>Sonntag<br/>30. Mai</b> |    | 9:15 Uhr Bahnhof Holzkirchen  |
|                            |    | ca. 18:00 Uhr   |
|                            |    | ca. 70 km, auf asphaltierten Straßen und Waldwegen, steile Steigung am Blomberg (500 Hm), die geschoben werden können |
|                            |  | Blombergshaus   |
|                            |  | Ulrike Rzymann (0179/8329325), Dr. Peter Vogt (08041/70877)   |

Tourenbeschreibung/Streckenverlauf:

Über Kloster Reutberg geht es zur Blombergstation, wo wir uns mit den Radlern vom ADFC KV Bad Tölz/Wolfratshausen treffen. Zusammen bezwingen wir den Blomberg. Die gemütliche Auffahrt wird knapp 1 Stunde dauern. Das Ziel ist der höchste Kunstwanderweg Deutschlands „Sinneswandel“. Zu sehen sind Objekte von oberbayrischen Künstlern. In der Symbiose von Kunst und Natur sind wir aufgefordert, unsere Einstellung gegenüber unserer Umwelt zu überdenken. Anschließend kehren wir im Blombergshaus ein und evtl. baden wir in einem Moorsee. Es besteht die Möglichkeit nach der Tour mit der BOB nach Holzkirchen zurück zu fahren.

## Zum autofreien Sonntag am 20. Juni 2010

Panoramatour durch das Dietramszeller Land

Kosten: keine

|                             |   |  |
|-----------------------------|---|--|
| <b>Sonntag<br/>20. Juni</b> |  | 9:45 Uhr Bahnhof Holzkirchen   |
|                             |  | ca. 16:00 Uhr  |
|                             |  | ca. 60 km auf asphaltierten Straßen und Forstwegen, mittelschwer (3) |
|                             |  | Nach Absprache   |
|                             |  | Lothar Ruminy                      08024/4523                        |

Tourenbeschreibung/Streckenverlauf:

Das überwältigende Panorama dieser Tour bildet die nördliche Alpenkette, hauptsächlich das Karwendelgebirge. Es gibt herrliche Aussichtspunkte nördlich von Dietramszell, bei Peretshofen oder bei Hechenberg, aber auch in den Kirchseefilzen. Technikfreunde können sich am alten, vollkommen autarken Wasserwerk von Otterfing aus dem Jahre 1903 in Obermühltal begeistern.

Die Rundstrecke hat eine Länge von ca. 60 km und es sind etwa 600 Höhenmeter in kurzen Anstiegen auf Asphaltwegen zu bewältigen.

Bei Regen wird die Tour nicht stattfinden.



Zum Gedenken an Emmeram Raßhofer:

**Eine Fahrradpatenschaft in Uganda!**

[www.jugendhilfe-ostafrika.de](http://www.jugendhilfe-ostafrika.de)

## Zur Schwarzentenn-alm – Tegernseer Berge

Kosten: evtl. BOB Fahrkosten Gmund/Tegernsee

|                            |   |   |
|----------------------------|---|---|
| <b>Samstag<br/>3. Juli</b> |  | 10:00 Uhr Bahnhof Gmund a. T.   |
|                            |  | ca. 16:00 Uhr Bahnhof Tegernsee   |
|                            |  | ca. 30 km vorwiegend Forstwege und asphaltierte Strassen, mittelschwere Strecke |
|                            |  | Gaststätte  |
|                            |  | Franz Pazier                      08026/3501                                    |

Tourenbeschreibung/Streckenverlauf:

Von Gmund über Bad Wiessee radeln wir über die Forststraße zur Schwarzentenn-alm. Weiter geht es über die Winterstube zum Wildbad Kreuth und von dort entlang der Weissach nach Rottach-Egern. Nur die letzten km nach Tegernsee müssen wir auf der verkehrsreichen Straße fahren.

Es wird eine landschaftlich reizvolle Tour in den Tegernseer Bergen sein - mit einigen Steigungen!

## Entlang der Glonn

Kosten: evtl. Kosten für Bahnfahrt

|                             |   |  |
|-----------------------------|---|--|
| <b>Samstag<br/>17. Juli</b> |    | 9:15 Uhr Bahnhof Holzkirchen                                       |
|                             |    | ca. 17:30 Uhr  |
|                             |    | ca 48/86 km auf asphaltierten Straßen und Forstwegen, mittelschwer |
|                             |   | Wo es gut gefällt  |
|                             |  | Walter Rueß                      08024/1280                        |

Tourenbeschreibung/Streckenverlauf:

Von Holzkirchen über Kreuzstraße, Aying radeln wir zu den Quellen der Glonn. Von dort geht es immer der Glonn entlang über Byharting nach Bad Aibling (48 km).

Von Bad Aibling geht es mit dem Fahrrad entlang der Mangfall über Bruckmühl, Westerham, Kleinhöhenkirchen, Hohendilching und Föching nach Holzkirchen, so dass dann 86 km auf dem Tacho stehen.

Wer abkürzen will, kann in Bad Aibling die Bahn nehmen und mit dem Zug die Strecke zurücklegen. Dafür fallen dann die Fahrtkosten an.