






Gemütliche Radltour zwischen Holzkirchen und Bad Tölz

Kosten: keine

Hinweis: Bei Regen findet die Tour nicht statt

Samstag, 3. September		10:00 Uhr am Bahnhof Holzkirchen
		ca. 16:30 Uhr
		60 km auf asphaltierten Straßen, Feldwegen und unbefestigten Waldwegen, Leichte Steigungen(2)
		Bad Tölz, Sachsenkam
		Joachim Bayersdörfer 0172-6706461

Tourenbeschreibung/Streckenverlauf

Die Tour verläuft am Kloster Reutberg vorbei durch eine gemütliche Waldstrecke nach Bad Tölz. Gemäß dem Motto gibt es verschiedene Einkehrmöglichkeiten (z.B. Café in Bad Tölz, Gasthof in Sachsenkam). In Bad Tölz gibt es Möglichkeiten zum Einkaufen und Bummeln in der Marktstraße.

Die Strecke geht von Holzkirchen über Kleinhartpenning, Sachsenkam, Ellbach, Bad Tölz, Reichersbeuren, Sachsenkam, Piesenkam, Oberwarngau und Thann zurück nach Holzkirchen.

ADFC

Kreisverband Miesbach

Postfach 1326

83603 Holzkirchen

Telefon: 08024-902 66 99






Sie finden uns auch im Internet

www.adfc-miesbach.de

email@adfc-miesbach.de

Mit Sitzkissen und Brotzeit

Kosten: keine

jeden Mittwoch		9:00 Uhr Rathaus Holzkirchen
		meist gegen 13:00 Uhr
		ca. 30 km, je nach Strecke – leichte Steigungen
		Sitzkissen und Brotzeit mitbringen
		Für das Team: Cordula Bauer 08024-92267

Die Vormittagstouren sind ein Angebot an alle Radfreunde, die miteinander die idyllische Umgebung Holzkirchens erleben, Kontakte knüpfen und sich ohne Leistungsdruck sportlich betätigen wollen. Keine Tour bei schlechtem Wetter!

- 4. Mai Keltenschanze
- 11. Mai Kugleralm
- 18. Mai Kirchsee/Koglerw eiherr
- 25. Mai Kloster Weyarn
- 1. Juni Helfendorf
- 8. Juni St. Anna Kapelle
- 15. Juni Thanning
- 22. Juni Frauenbründel bis ca 16.00 Uhr
- 29. Juni Seehamer See
- 6. Juli Dietramszeller Weiher
- 13. Juli Hofoldingner Grotte
- 20. Juli Müller am Baum
- 27. Juli Auf den Taubenberg

Soweit nicht anders angegeben ist die Teilnahme an den Radtouren kostenlos und eine Anmeldung nicht erforderlich. Die Teilnahme an den Radtouren erfolgt auf eigene Gefahr. Weder der ADFC noch der Tourenleiter können im Schadensfall haftbar gemacht werden. Den Tourenleitern obliegt die Entscheidung, einen Teilnehmer von der Tour auszuschließen. Hierzu bedarf es keiner Begründung. Ein Ausschluss erfolgt insbesondere, wenn ein Fahrrad nicht den gesetzlichen Bestimmungen entspricht oder wenn der Teilnehmer Anweisungen nicht befolgt, die der Sicherheit aller Teilnehmer oder dem ordnungsgemäßen Ablauf der Tour dienen. Jeder Teilnehmer ist selber für die Befolgung der Verkehrsregeln verantwortlich. Kinder unter 16 Jahren dürfen nur in Begleitung Erwachsener teilnehmen.

Durch die Teilnahme an einer Tour werden diese Bedingungen anerkannt.








Foto: J. Bayersdörfer

Veranstaltungen

Mai bis September 2011

Rund um Holzkirchen

Kosten: keine

Sonntag, 8. Mai		14:00 Uhr am Bahnhof Holzkirchen
		ca 18:00 Uhr
		ca. 32 km, auf asphaltierten Straßen und Forstwegen
		Sitzkissen und Brotzeit
		Cordula Bauer 08024-92267

Tourenbeschreibung/Streckenverlauf

Bei dieser leichten Einsteigertour geht es auf vielleicht unbekanntem Schleich-, Wiesen-, Wald und Radwegen rund um Holzkirchen. Die Tour führt von Holzkirchen über Oberlaindern, Draxlham, Lochham, Palnkam, Otterfing und Fellach zurück nach Holzkirchen. Bitte Sitzkissen und Brotzeit mitbringen.

PanoramaTour durch das Dietramszeller Land

Kosten: keine

Hinweis: Die Tour findet bei Regen nicht statt






Samstag, 28. Mai		9:45 Uhr am Bahnhof Holzkirchen
		ca 16:00 Uhr
		ca. 60 km Asphalt- und Forstwege, mittelschwer (3)
		Vorschlag: Jägerwirt in Kirchbichl
		Lothar Ruminy 08024-4523

Tourenbeschreibung/Streckenverlauf

Das überwältigende Panorama dieser Tour bildet die nördliche Alpenkette, hauptsächlich das Karwendelgebirge. Es gibt herrliche Aussichtspunkte, z.B. nördlich von Dietramszell, bei Peretshofen oder Hechenberg, aber auch in den Kirchseefilzen. Technikfreunde können sich am alten, vollkommen autarken Wasserkraftwerk von Otterfing aus dem Jahr 1903 in Obermühltal begeistern. Die Radstrecke hat eine Länge von ca. 60 km und es sind etwa 600 Höhenmeter in kurzen, teils heftigen Anstiegen auf Asphaltwegen zu bewältigen. Witterungsbedingt kann nach telefonischer Abstimmung der 29. Mai als Ausweichtermin angeboten werden.

Jazzfrühschoppen in den Hermannsdorfer Werkstätten

Kosten: Bahnfahrt von Holzkirchen nach Bruckmühl

Sonntag, 3. Juli		09:30 Uhr am Bahnhof Holzkirchen, 9:41 Uhr Abfahrt 10:05 Uhr am Bahnhof Bruckmühl
		ca. 16:00 Uhr am Bahnhof Bruckmühl
		45 km Radwege und Nebenstraßen, mittelschwer (3)
		Biergarten, Hermannsdorfer Werkstätten, Nähe Glonn
		Franz Pazier 08026-3501

Tourenbeschreibung/Streckenverlauf






Die An- und Abfahrt nach Bruckmühl kann mit der Bahn erfolgen. Ca. 45 km Rundkurs durch hügeliges Voralpengelände, vorwiegend auf Radwegen und wenig befahrenen Nebenstraßen. Auf der Hälfte der Strecke machen wir Halt beim Jazzfrühschoppen im Biergarten der Hermannsdorfer Werkstätten (großes Biogut mit Möglichkeit zum Einkauf biologisch erzeugter Nahrungsmittel bzw. Fleisch aus artgerechter Tierhaltung).



Zum Kulturpfad auf den Blomberg

Kosten: Eventuell für die Rückfahrt mit der BOB

Hinweis: Gemeinschaftstour mit dem Kreisverband Bad Tölz/Wolfratshausen

Sonntag, 31. Juli		9:15 Uhr Bahnhof Holzkirchen, 9:50 Uhr Parkplatz Kloster Reutberg, 11:00 Uhr Blombergtalstation
		ca. 18:00 Uhr
		ca. 70 km (Hin- und Rückweg) auf asphaltierten Straßen und Forstwegen, Steile Steigung am Blomberg (500 Höhenmeter), schieben ist OK
		Blomberghaus
		Martin Gritschneider 08024-92505

Tourenbeschreibung/Streckenverlauf






Von Holzkirchen geht es zum Kloster Reutberg. Dort können sich weitere Mitfahrer anschließen. Gemeinsam fahren wir zur Blombergtalstation, wo wir uns mit den Radlfreunden vom ADFC Kreisverband Bad Tölz/Wolfratshausen treffen.

Nun bezwingen wir gemeinsam den Blomberg. Die Auffahrt (gemütlich) wird knapp 1 Stunde dauern. Dort besuchen wir dann den höchsten Kunstwanderweg Deutschlands. Beim „Sinneswandel“ sind 17 Skulpturen, Plastiken und Land-Art-Objekte von oberbayrischen Künstlern zu sehen. In der Symbiose von Kunst und Natur sind wir aufgefordert, unsere Einstellung gegenüber unserer Umwelt zu überdenken.

Bitte Badesachen mitbringen, es gibt Bademöglichkeit in einem Moorsee.

Rosenheim – Mangfall – Tour

Kosten: keine, eventuell Bahnfahrt

Sonntag, 7. August		8:30 Uhr Bahnhof Holzkirchen, 8:41 Uhr Abfahrt 9:30 Uhr Gasthof Bartewirt/ Kreuzstraße
		ca. 18:00 Uhr
		ca 85 km, überwiegend Asphaltwege, ein Stück auch unbefestigte Wege an der Mangfall, mittelschwer (3)
		Pizzeria und Café in Rosenheim
		Joachim Bayersdörfer 0172-6706461

Tourenbeschreibung/Streckenverlauf

Die Tour verläuft zum Teil auf einer Straße durch den Wald. Der überwiegende Teil geht über Radwege an der Mangfall entlang. Wegen Aschbach sind auf dem Hin und auf dem Rückweg 2 größere Steigungen zu meistern.

Wir fahren von der Kreuzstraße über Grub, Aschbach, Feldkirchen-Westerham, die Mangfall entlang bis zur Mündung in den Inn. Von dort geht es in die Innenstadt von Rosenheim. Nach einer gemütlichen Einkehr geht in umgekehrter Reihenfolge wieder zurück zur Kreuzstraße.

Samstag, 21. Mai 2011 13:00 – 17:00 Uhr

Jubiläum:

50. Jahre  **KOLPING**
Holzkirchen

Familiientag für die ganze Holzkirchner Gemeinde
mit Hilfe der Ortsvereine und Verbände